


















## ROLLING HILLS - DWARS DOOR DE VLAAMSE ARDENNEN

Embleem	Helling / Kassei	gemeente / stad	na km	Lengte	Gem.	Max.	parcours
	Braambrugstraat	Oudenaarde	6,7	700m	4,60%	7,00%	45-75-100
	Armekeleie	Horebeke	19,8	700	6,00%	10,00%	45-75-100
	Zottegem	Slijpstraat	31,7	900m	3,30%	4,00%	75-100
	Nieuwstraat	Brakel	41,8	800m	3,40%	4,00%	45-75-100
	Bevoorrading 1	Michelbeke	19				45
	Bevoorrading 1	Michelbeke	42				75
	Bevoorrading 1	Michelbeke	42				100
	Dompels	Brakel	42,7	500m	5,00%	7,00%	45-75-100
	Berg ten houte	Maarkedal	57,8	900m	5,00%	9,00%	75-100
	Bevoorrading 2	Louise -Marie	61				75
	Bevoorrading 2	Louise -Marie	61				100
	Kluisbergen	Kalverstraat	75	900m	5,00%	9,00%	100
	Kluisbergen	Oude Kwaremont	82,4	900m	4,00%	11,60%	100
	Kluisbergen	Paterberg	84,59	360	12,50%	201,00%	100
	Mater	Jagerij	16	400			45-75-100